

Krzemianka

skala 1:10 000, warstvice co 2,5 m

Trasa długa



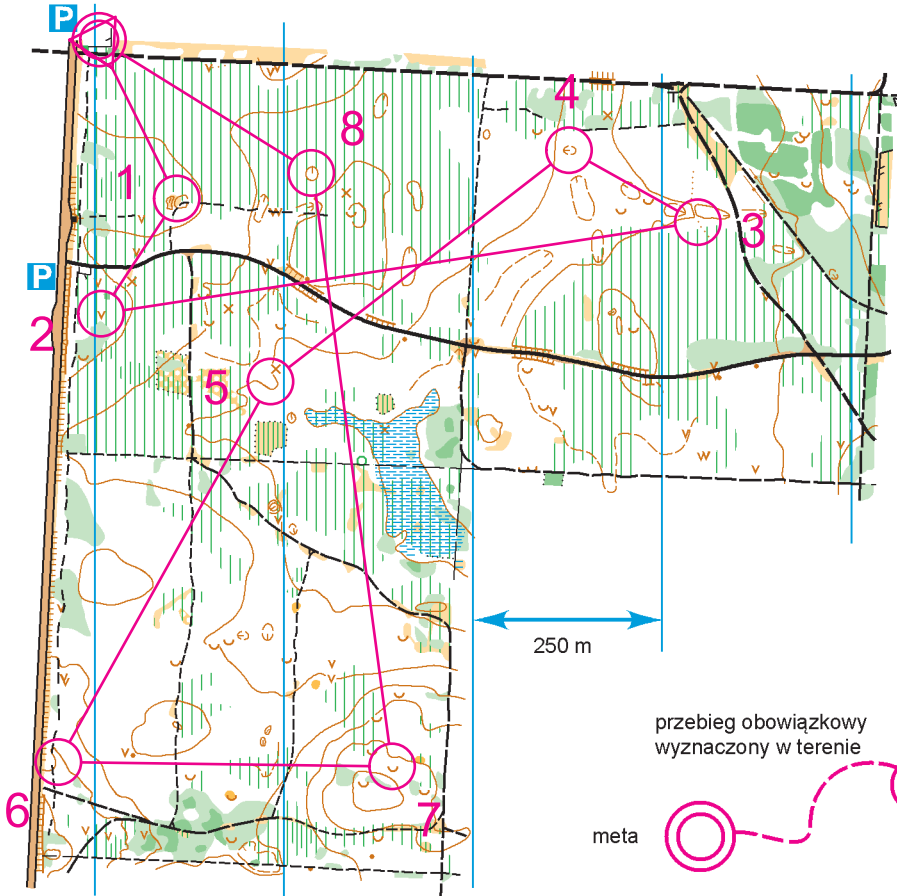
„Poznaj Swoj Las”



Nadleśnictwo
Knyszyn

LEGENDA

Opracowanie
wrzesień 2016

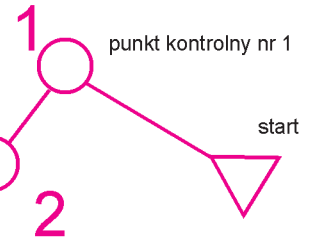


Opisy punktów kontrolnych

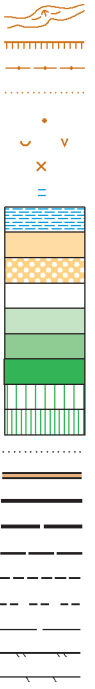
Start	tablica informacyjna
1. 34	polanka
2. 35	dół
3. 36	koniec rowu
4. 37	zgiębnienie terenu
5. 38	nosek
6. 39	mulda
7. 40	małe zagłębienie
8. 41	zagłębienie terenu
330 m do mety	

przebieg obowiązkowy
wyznaczony w terenie

mety



- warstvice
- skarpa
- niski wał ziemny
- suchy rów, okop
- kopczyk, mała górka
- małe zagłębienie, dół
- wykrot
- małe bagno
- teren podmokły
- teren półotwarty
- teren półotwarty z poj.drzewami
- las swobodny bieg
- las bieg utrudniony
- gęsty las utrudnione poruszanie się
- bardzo gęsty las
- niskie zarośla, gałęzie utrudniające bieg
- niskie zarośla, gałęzie bardzo utrudniające bieg
- granica kultur
- droga asfaltowa, lub betonowa
- droga utwardzona,
- droga gruntowa
- droga leśna lub szeroka ścieżka
- ścieżka
- słabo widoczna ścieżka
- przecinka
- wysoki płot
- niski płot
- ambona myśliwska
- tablica informacyjna
- budynek



Partnerzy
Projektu:



1-35			
2-36			
3-37			
4-38	5-39	6-40	7-41