



DZIENNIK URZĘDOWY

WOJEWÓDZTWA WARMIŃSKO-MAZURSKIEGO

Olsztyn, dnia 24 marca 2014 r.

Poz. 1280

ZARZĄDZENIE NR 15 REGIONALNEGO DYREKTORA OCHRONY ŚRODOWISKA W OLSZTYNIE

z dnia 12 marca 2014 r.

w sprawie uznania obszaru za rezerwat przyrody „Czarnówko”

Na podstawie art. 13 ust. 3 ustawy z dnia 16 kwietnia 2004 r. o ochronie przyrody (Dz. U. z 2013 r., poz. 627, 628 i 842) zarządza się, co następuje:

§ 1. 1. Uznaje się za rezerwat przyrody „Czarnówko” obszar obejmujący torfowisko porośnięte lasem wraz z przylegającymi fragmentami drzewostanów rosnących na gruntach mineralnych o łącznej powierzchni 32,15 ha, położony w gminie Gołdap, powiat gołdapski, województwo warmińsko-mazurskie, zwany dalej „rezerwatem”.

2. Grunty rezerwatu stanowią własność Skarbu Państwa w zarządzie Nadleśnictwa Gołdap, obręb leśny Gołdap.

3. W skład rezerwatu wchodzi obszar lasów, oznaczony w Planie Urządzenia Lasu dla Nadleśnictwa Gołdap na lata 2005-2014, jako oddziały leśne: 152 c, h, 153 b, g, i, j, k, l, m, n obręb leśny Gołdap, a także linie podziału powierzchniowego i rowy znajdujące się w granicach ww. wydzieleń.

4. Wykaz działek ewidencyjnych oraz wydzieleń leśnych wchodzących w skład rezerwatu przedstawia załącznik nr 1 do zarządzenia.

§ 2. Przebieg granicy rezerwatu określa mapa w skali 1:5000 stanowiąca załącznik nr 2 do zarządzenia.

§ 3. 1. Szczegółowy opis przebiegu granicy rezerwatu w postaci wykazu współrzędnych geograficznych punktów jej załamania według Państwowego Układu Współrzędnych Geograficznych PL-1992 przedstawia załącznik nr 3 do zarządzenia.

2. Główne punkty załamania granicy rezerwatu według Państwowego Układu Współrzędnych Geograficznych PL-1992 przedstawia mapa stanowiąca załącznik nr 2 do zarządzenia.

§ 4. Celem ochrony rezerwatu jest zachowanie fragmentu borealnej świerczyny bagiennej Sphagno girgensohnii-Piceetum, boru sosnowego bagiennego Vaccinio uliginosi-Pinetum i torfowiska wysokiego Sphagnetum magellanici ze stanowiskami rzadkich i zagrożonych gatunków roślin, takich jak: manna litewska Glyceria lithuanica, turzyca skąpokwiatowa Carex pauciflora, turzyca szczupła Carex disperma, turzyca życicowa Carex loliacea, fiołek torfowy Viola epipsila, listera sercowata Listera cordata, widłak wroniec Huperzia selago.

§ 5. Rodzaj rezerwatu określa się jako leśny (L). Typ rezerwatu ze względu na dominujący przedmiot ochrony określa się jako fitocenotyczny (PFi), podtyp – zbiorowisk leśnych (zl). Typ rezerwatu ze względu na główny typ ekosystemu określa się jako leśny i borowy (EL), podtyp – borów nizinnych (bni).

§ 6. Nadzór nad rezerwatem sprawuje Regionalny Dyrektor Ochrony Środowiska w Olsztynie.

§ 7. Zarządzenie wchodzi w życie po upływie 14 dni od dnia ogłoszenia w Dzienniku Urzędowym Województwa Warmińsko-Mazurskiego.

Regionalny Dyrektor
Ochrony Środowiska
w Olsztynie

Stanisław Dąbrowski

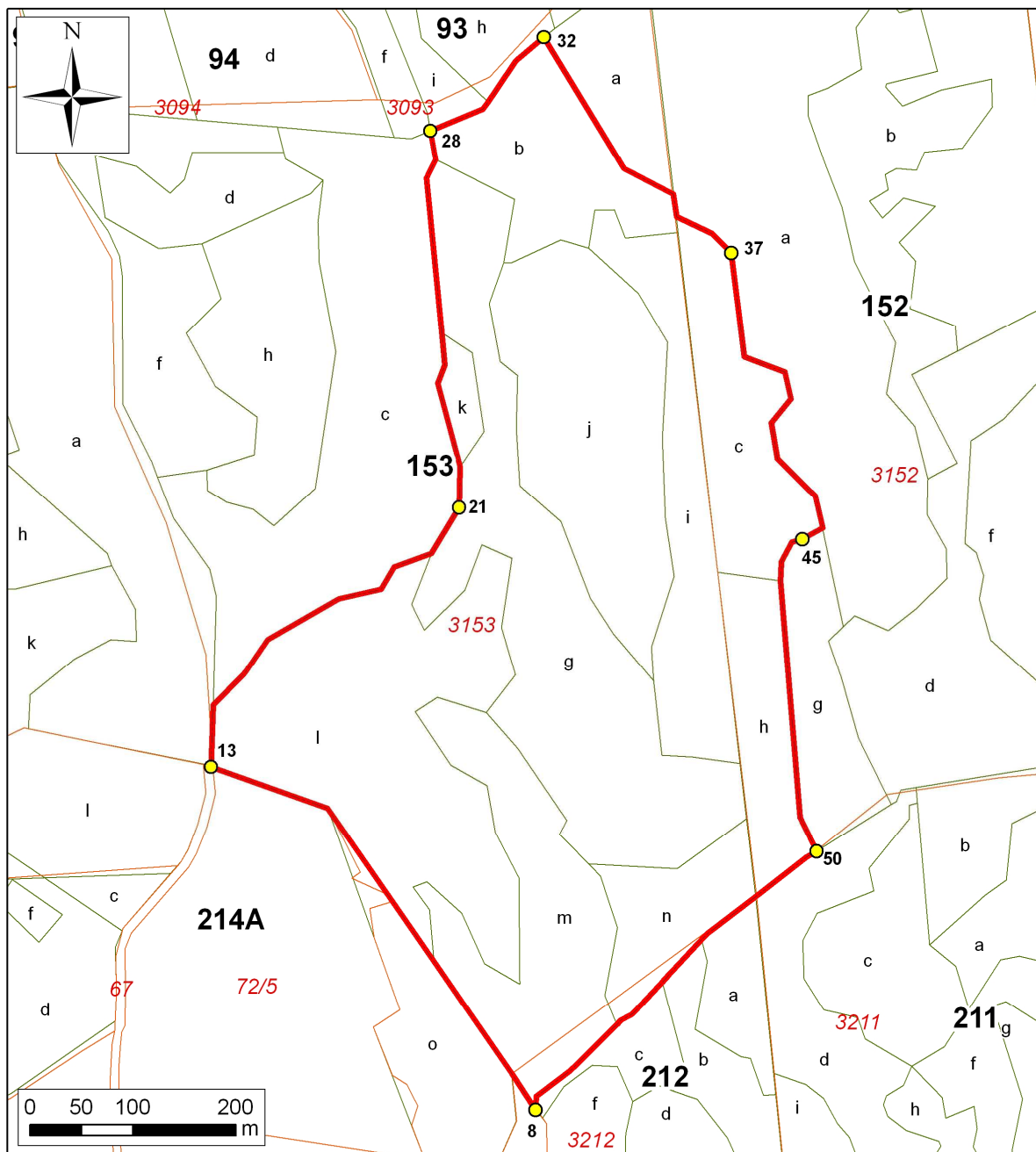
Załącznik nr 1 do zarządzenia Nr 15
Regionalnego Dyrektora Ochrony Środowiska
w Olsztynie z dnia 12 marca 2014 r.

Wykaz działek ewidencyjnych wchodzących w skład rezerwatu przyrody „Czarnówko”.





Podział administracyjny		Podział leśny		
Powiat Gmina Obręb	Nr działki ewid.	RDLP Nadleśnictwo Obręb leśny	Oddział	Pow. ha
gołdapski Gołdap Galwiece	3152 (część)	Białystok Gołdap Gołdap	152c	2,36
			152h	1,64
	3153 (część) 3212 (część)		153b	2,45
			153g	6,62
			153i	2,65
			153j	4,65
			153k	0,34
			153l	6,46
			153m	3,54
			153n	1,44
Powierzchnia całkowita rezerwatu				32,15

Załącznik nr 2 do zarządzenia Nr 15
Regionalnego Dyrektora Ochrony Środowiska
w Olsztynie z dnia 12 marca 2014 r.

Mapa obrazująca przebieg granicy rezerwatu przyrody „Czarnówko” (obręb ewidencyjny Galwiecie, gm. Gołdap, powiat gołdapski, województwo warmińsko-mazurskie; Nadleśnictwo Gołdap, obręb leśny Gołdap) oraz główne punkty załamania granicy rezerwatu przyrody według Państwowego Układu Współrzędnych Geograficznych PL-1992.



1:5 000

-  granica rezerwatu
-  punkty załamania granicy
-  działki ewidencyjne
-  granice wydziałów



Załącznik nr 3 do zarządzenia Nr 15
Regionalnego Dyrektora Ochrony Środowiska
w Olsztynie z dnia 12 marca 2014 r.

Współrzędne geograficzne szczegółowych i głównych (wyłuszczonych) punktów załamania granicy rezerwatu przyrody „Czarnówko” według Państwowego Układu Współrzędnych Geograficznych PL-1992.

PUNKT	PUWG 1992	
	X	Y
1.	725349	723778
2.	725342	723770
3.	725313	723739
4.	725302	723733
5.	725298	723729
6.	725253	723684
7.	725220	723659
8.	725219	723646
9.	725196	723681
10.	725120	723791
11.	725017	723939
12.	724960	723959
13.	724904	723979
14.	724906	724039
15.	724937	724071
16.	724959	724103
17.	725028	724143
18.	725069	724152
19.	725082	724174
20.	725118	724187
21.	725145	724232
22.	725146	724272
23.	725124	724352
24.	725131	724370
25.	725128	724402
26.	725113	724552
27.	725122	724570
28.	725117	724598

PUNKT	PUWG 1992	
	X	Y
29.	725168	724619
30.	725173	724626
31.	725200	724666
32.	725227	724689
33.	725305	724561
34.	725353	724536
35.	725356	724514
36.	725390	724498
37.	725409	724479
38.	725422	724378
39.	725461	724363
40.	725467	724337
41.	725448	724314
42.	725454	724279
43.	725491	724243
44.	725498	724212
45.	725478	724201
46.	725468	724198
47.	725458	724179
48.	725457	724160
49.	725476	723930
50.	725492	723897
51.	725482	723891
52.	725433	723853
53.	725387	723818
54.	725380	723811
55.	725349	723778