


Uroczysko Baciki

skala 1:10 000

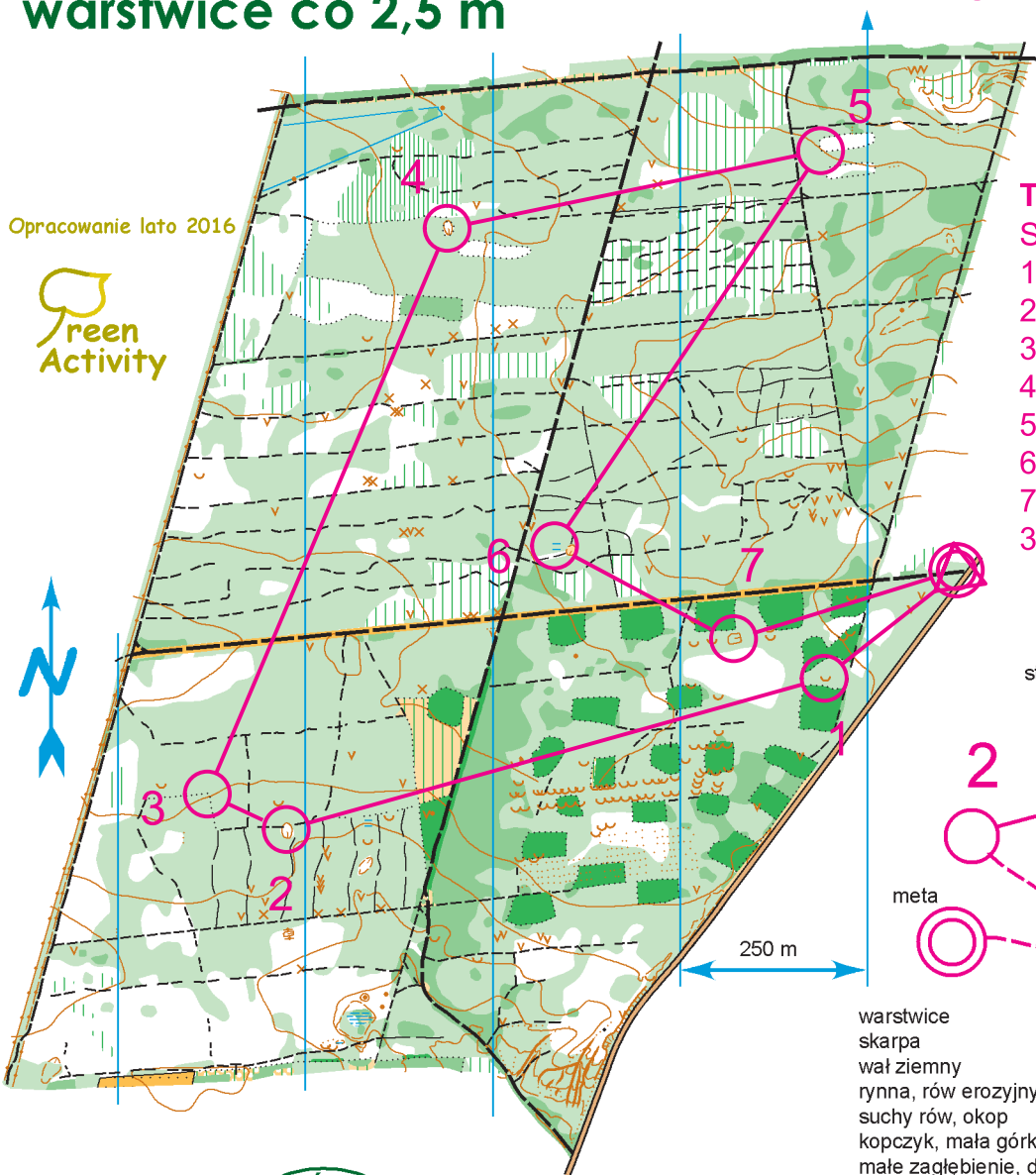
warstvice co 2,5 m



„Poznaj Swoj Las”

Trasa długa

Opracowanie lato 2016



Trasa długa, 3,6 km


Start

1. 35 małe zagłębienie
 2. 36 zagłębienie terenu
 3. 37 róg granicy kultur
 4. 38 zagłębienie terenu
 5. 39 róg granicy kultur
 6. 40 bagienko
 7. 41 zagłębienie
- 310 m do mety



LEGENDA

- warstvice
- skarpa
- wał ziemny
- rynna, rów erozyjny
- suchy rów, okop
- kopczyk, mała górka
- małe zagłębienie, dół
- teren nierówny, poryty dołami, rowami
- kamień
- wyraźny rów
- małe bagno
- teren półotwarty
- teren półotwarty z poj.drzewami
- las swobodny bieg
- las bieg utrudniony
- gęsty las utrudnione poruszanie się
- bardzo gęsty las
- niskie zarośla, gałęzie utrudniające bieg
- niskie zarośla, gałęzie bardzo utrudniające bieg
- pole uprawne
- granica kultur
- droga asfaltowa, lub betonowa
- droga utwardzona, droga gruntowa
- droga leśna lub szeroka ścieżka
- ścieżka
- słabo widoczna ścieżka
- przecinka
- paśnik
- tablica informacyjna



Nadleśnictwo
Nurzec

Partnerzy
Projektu:



1-35			
2-36			
3-37			
4-38	5-39	6-40	7-41