


Uroczysko Baciki

skala 1:10 000

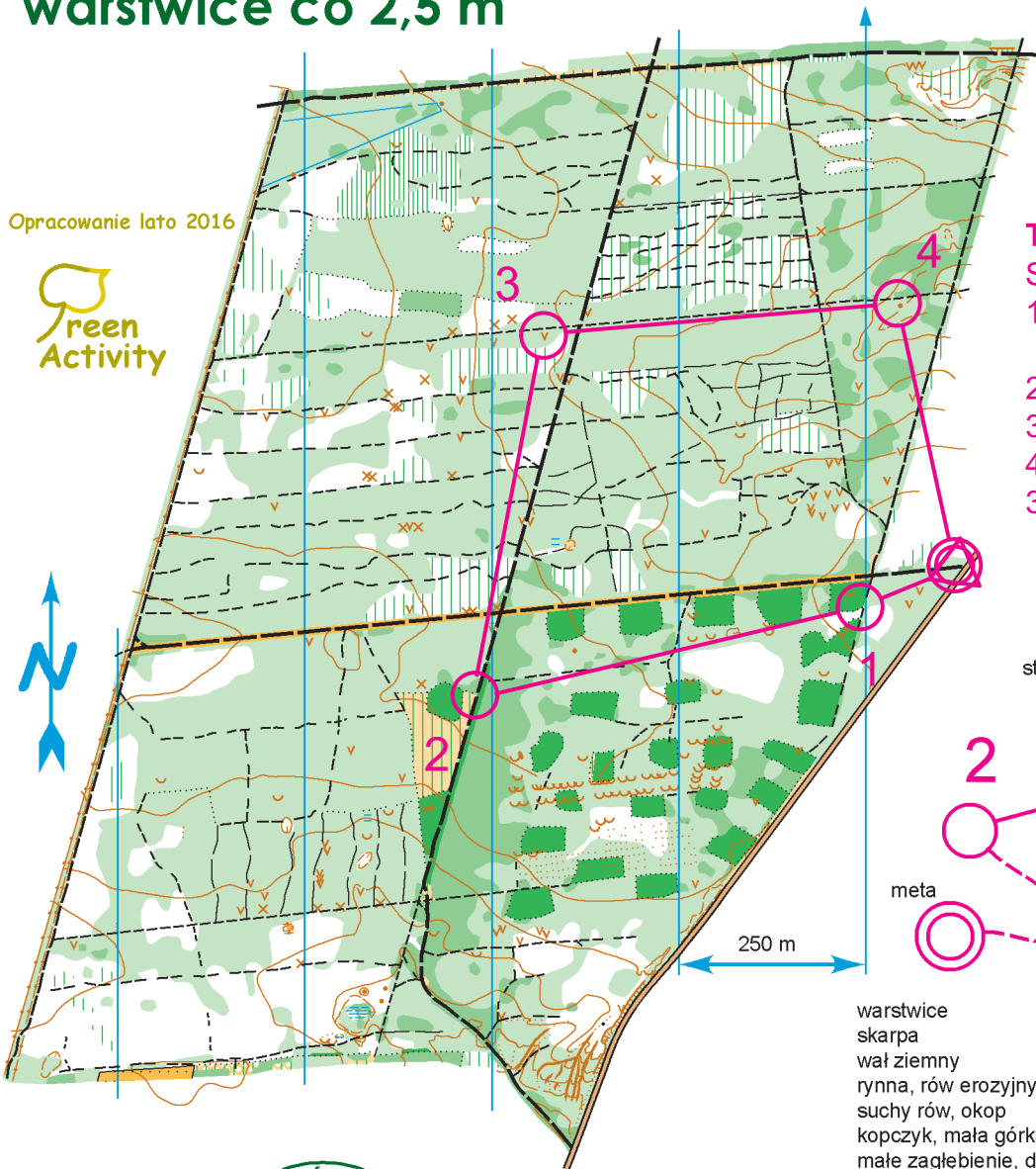
warstvice co 2,5 m



„Poznaj Swoj Las”

Trasa krótka

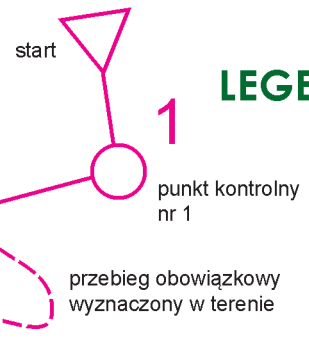
Opracowanie lato 2016



Trasa krótka 2,0 km

Start

1. 31 rozwidlenie drogi i granicy kultur
2. 32 róg uprawy leśnej
3. 33 dół
4. 34 kopczyk
360 m do mety



LEGENDA

- warstvice
- skarpa
- wał ziemny
- rytna, rów erozyjny
- suchy rów, okop
- kopczyk, mała górka
- małe zagłębienie, dół
- teren nierówny, poruty dołami, rowami
- kamień
- wyraźny rów
- małe bagno
- teren półotwarty
- teren półotwarty z poj.drzewami
- las swobodny bieg
- las bieg utrudniony
- gęsty las utrudnione poruszanie się
- bardzo gęsty las
- niskie zarośla, gałęzie utrudniające bieg
- niskie zarośla, gałęzie bardzo utrudniające bieg
- pole uprawne
- granica kultur
- droga asfaltowa, lub betonowa
- droga utwardzona, droga gruntowa
- droga leśna lub szeroka ścieżka
- ścieżka
- słabo widoczna ścieżka
- przecinka
- paśnik
- tablica informacyjna



Nadleśnictwo
Nurzec

Partnerzy
Projektu:



1-35
2-36
3-37
4-38